

# 三川町 内水ハザードマップ

保存版



この内水ハザードマップは、大雨時に下水道の排水能力を超える雨が降った場合に、浸水が想定される区域や深さ、対策、避難方法などの情報をまとめたものです。円滑な避難行動や防災意識の向上に役立てることを目的としています。このマップを活用し、自宅などで浸水するおそれがないか、大雨時にとるべき行動など考え、日頃から大雨による災害に備えましょう。

〒997-1301 山形県東田川郡三川町大字横山字西田 85  
 電話：0235-66-3111 (代表)  
 メール：kouhou.m@town.mikawa.yamagata.jp  
 令和 8 年 1 月作成

## わが家の防災メモ

災害は時間を問わず起こります。日中・夜間の家族の居場所を想定して、各自の避難先を考えておきましょう。また、安全な避難ルートも複数考えておきましょう。

名前	学校・勤務先	電話番号	避難先	メモ

## 災害用伝言ダイヤル171

大規模な災害時には、携帯電話の通話が一気に集中してつながりにくくなります。それでも早く無事を知りたい、安否を確認したいというときに役立つのが、「災害用伝言板」サービスです。(スマートフォンでのご利用については、各社のページでご確認下さい。)

1.伝言を登録する場合 (音声案内があります) 詳しくは <https://www.ntt-east.co.jp/saigai/voice171/>  
 災害用伝言ダイヤル171

[171]をダイヤル → 音声ガイドに従い【1】をプッシュ → ×××××-××-×××× (被災者の番号)

2.伝言を聞く場合 (音声案内があります)

[171]をダイヤル → 音声ガイドに従い【2】をプッシュ → ×××××-××-×××× (被災者の番号)

災害用伝言板 詳しくは <https://www.web171.jp/web171app/topRedirect.do> 災害用伝言板 (web171)

## 三川町で作成された他のハザードマップ

他のハザードマップなども普段から確認して災害時に備えましょう。

防災ガイドブック 洪水ハザードマップ 津波浸水域予測図

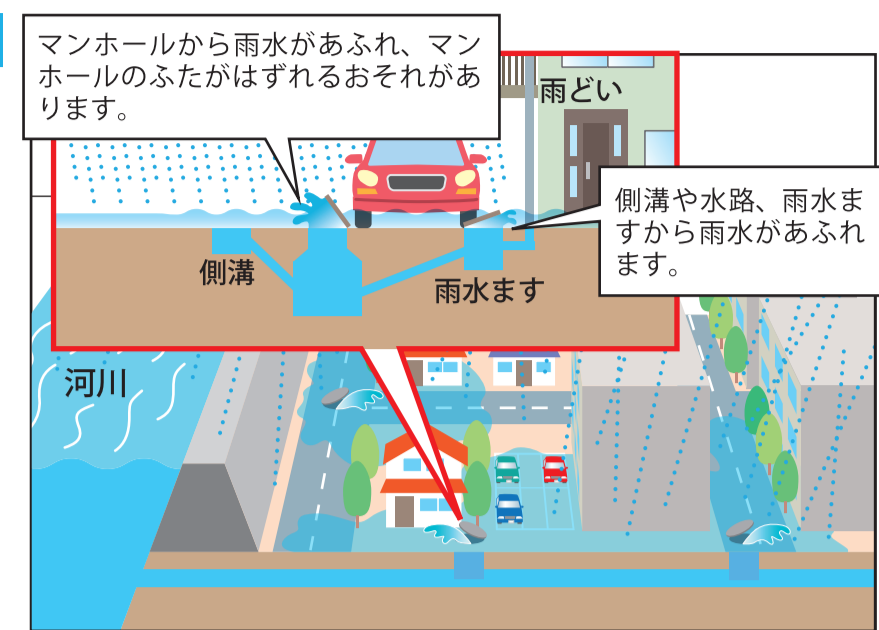
下の二次元コードから、「防災」カテゴリサイトにアクセスして、該当するマップをダウンロードできます。

<https://www.town.mikawa.yamagata.jp/smph/kurashi/kikikami/bousai/index.html>

## 水害について

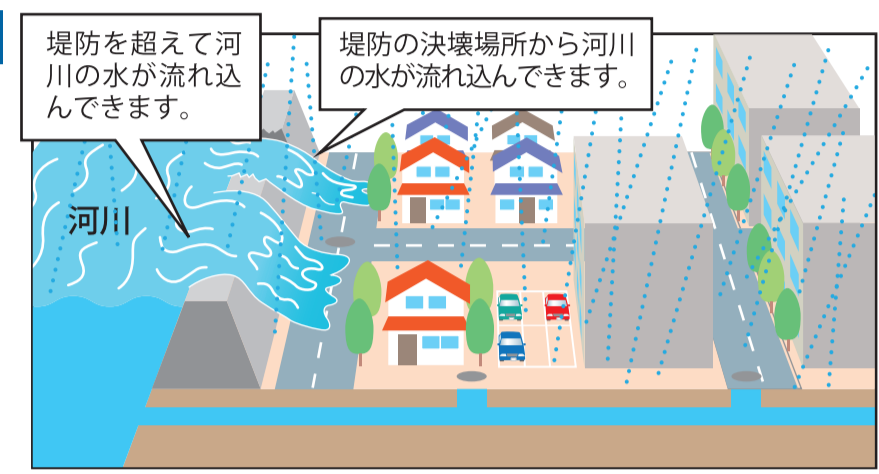
### 内水氾濫と洪水(外水氾濫)

**内水氾濫**  
 内水氾濫とは、下水道の排水施設の能力を超えた雨が降った時や、雨水の排水先の河川の水位が高くなった時などに、雨水が排水できなくなり浸水することです。



大雨が降り続けると…

**洪水(外水氾濫)**  
 洪水(外水氾濫)とは、大雨により河川などの水位が高くなることで堤防を超えて水があふれたり、堤防が決壊し浸水することです。



### 近年町で発生した水害

令和6年7月25日は、前線の影響により、山形県と秋田県を中心に記録的な豪雨となりました。総雨量は多いところで500mmを超過し、多くの観測所で7月の1か月間の平均値を上回る雨量を記録しました。県内では、線状降水帯が2度発生し、大雨特別警報も2回発表され、鶴岡市や酒田市、遊佐町などでは、警戒レベル5となる「緊急安全確保」が発令されました。

本町においては、警戒レベル4の「避難指示」を3地区(落合・土口・押切中町の瀧)に発令し、避難所には100人を超える町民が避難しました。人的被害や公施設等の被害はなかったものの、町内各所で住宅が浸水し、農地や道路も冠水するなどの被害が発生しました。

床上浸水	1件
床下浸水	21件
合計	22件

※うち5件が非住家

## 避難について

「避難」とは「難」を「避ける」こと。危険な場所にいる場合には、その場を離れて安全な場所に行く「立退き避難(水平避難)」が原則ですが、避難先は、小中学校などだけではありません。安全な親戚・知人宅・ホテルなどへ避難するのも選択肢の一つです。

また、ハザードマップを確認し、浸水深より居室が高く、水・食料などの備えが十分あり、水が引くまで我慢できる状況であれば屋内に留まることが可能な「屋内安全確保(垂直避難)」があります。

**立退き避難(水平避難)**

町が指定した避難場所  
 小・中学校

安全な親戚・知人宅  
 親戚・知人宅

**早期立退き避難が必要な区域**  
 早期立退き避難が必要な区域とは「**家屋倒壊等氾濫想定区域**」及び**浸水深が3.0m以上の区域**です。家屋倒壊等氾濫想定区域… 想定される最大規模の降雨によって河川が氾濫した場合に、家屋の倒壊や流失のおそれがある区域。(三川町洪水ハザードマップの地図面をご確認ください。)このような区域では、災害時は命に危険がおよぶおそれがあるため、自ら判断し、早めの避難を心がけましょう。

### 屋内安全確保(垂直避難)

垂直避難をする場合には、電気・ガス・水道などのライフラインが使えずに長期間孤立するおそれがあります。垂直避難した後も安全に避難生活を送るために、備蓄の重要性も理解しておく必要があります。

※電気、ガス、水道が止まることを考慮して、ポータブル電源やカセットコンロ、カセットボンベ、備蓄の水、食料などを用意しておきましょう。

### 避難の心得

**正しい情報を集めよう**  
 デマが出回ることもあるため、噂呑みにはせず正しい情報を集めよう。

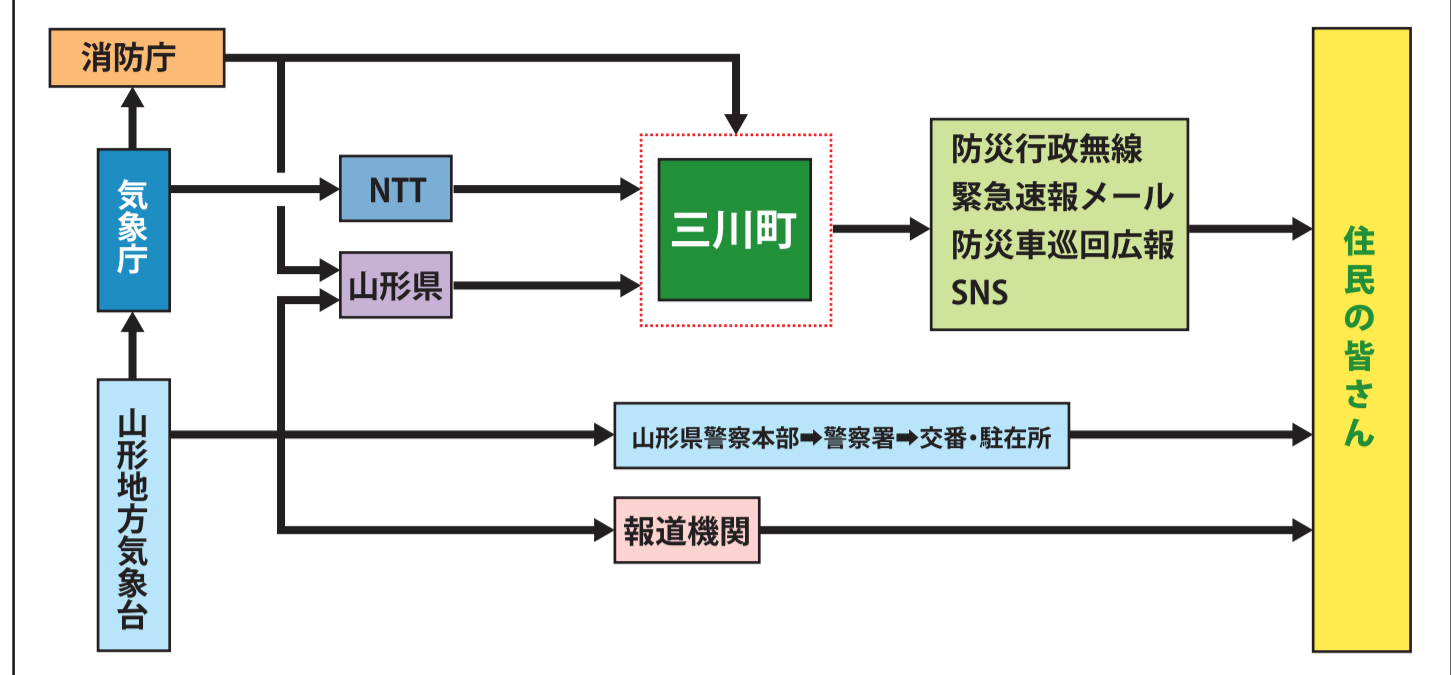
**避難するときは、動きやすい服や靴で2人以上で**  
 避難するときは、動きやすい服や靴で、2人以上で歩きましょう。

**お年寄りなどの避難を手伝いましょう**  
 お年寄りや子ども、病気の入、障がいのある人、体の具合が悪い人は、早めの避難が必要です。避難を手伝ってあげましょう。

**夜間の避難は危険!**  
 夜間の避難は周りの状況が確認しにくく、非常に危険です。暗くなる前に避難しましょう。

## 大雨時にとるべき行動

### 避難情報の伝達経路



### 警戒レベル

警戒レベルを用いた避難情報は、災害の危険度を5段階のレベルで示す情報で、町が発令する避難情報に、災害の危険度と住民がとるべき行動を結びつけ、直感的に理解しやすくしたものです。

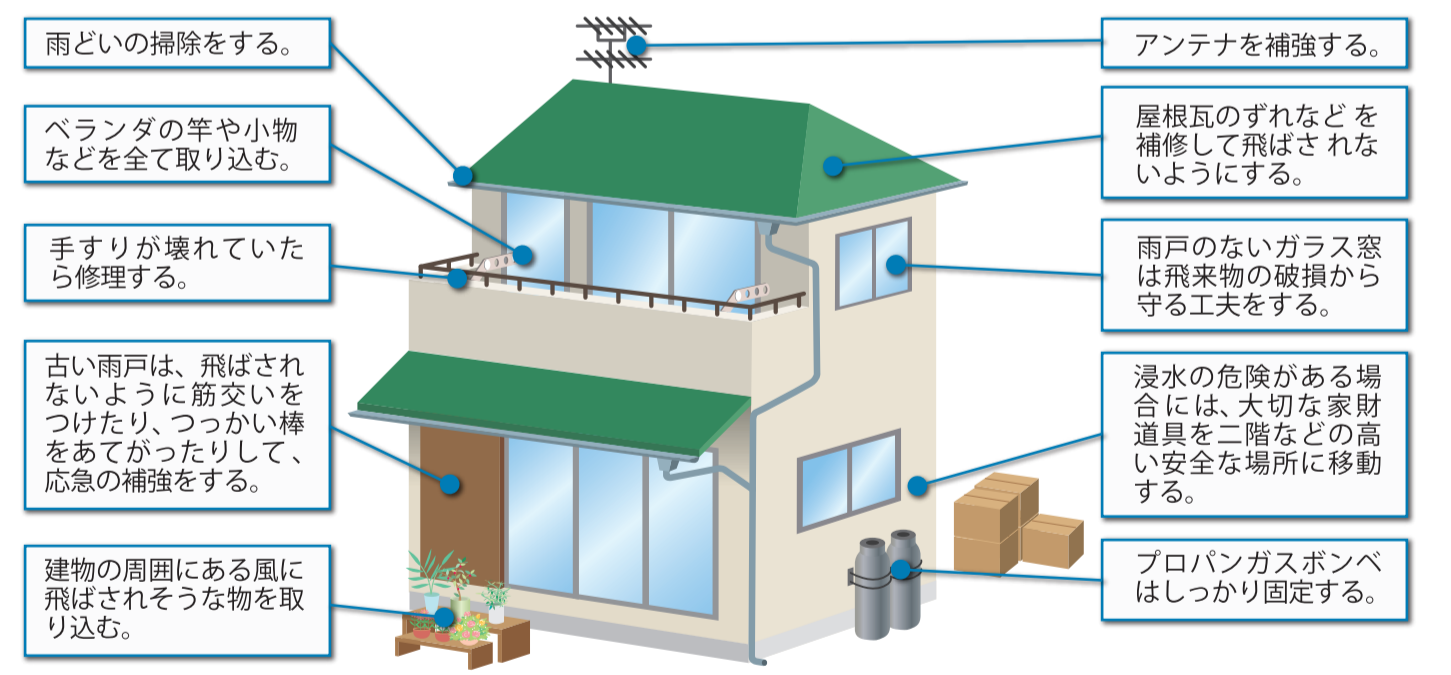
警戒レベル	避難情報	警戒レベルに相当する気象庁等の情報				住民がとるべき行動
		大雨浸水	土砂災害	河川氾濫	キキクル	
5	緊急安全確保	大雨特別警報	土砂災害特別警報	氾濫特別警報	災害切迫	命の危険 直ちに安全確保!
~~~~~〈警戒レベル4までに必ず避難!〉~~~~~						
4	避難指示	大雨危険警報	土砂災害危険警報	氾濫危険警報	危険	危険な場所から全員避難
3	高齢者等避難	大雨警報	土砂災害警報	氾濫警報	警戒	避難に時間を要する人は早めに避難、避難の準備など
2	-	大雨注意報	土砂災害注意報	氾濫注意報	注意	避難行動を確認(避難場所や避難ルート、避難のタイミングなど)
1	-	早期注意情報		-	-	災害への心構えを高める

※:警戒レベル5は必ずしも発令される情報ではありません

## 災害への備え1

### 大雨に備える

台風や集中豪雨で発生する災害は、ある程度予測できます。情報を入力し、しっかりした準備をしておきましょう。



**家庭でできる簡易水防方法**  
 ◎家庭にあるものを使って水の侵入を防ぐ方法の例です。あくまでも水深の浅い初期で行うものです。

- ①ゴミ袋による簡易水のう
- ②ポリタンクとレジャーシート
- ③プランターとレジャーシート
- ④板など
- ⑤吸水性ゲル水の水(使い捨てオムツなど)

### 防災訓練について

町で行われる防災訓練へは、地域住民と一体となって防災意識を高め、いざというときに備えましょう。

総合防災訓練 避難所開設訓練

## 大雨時に役立つ情報

災害時は、最新の情報に基づいて行動しなければなりません。特に風水害に関しては、事前の備えや、テレビ・ラジオ・インターネットでの情報収集、そして避難指示・避難所開設情報を早く知る準備が重要です。特に、「高齢者等避難」「避難指示」「緊急安全確保」といった5段階の警戒レベルに基づいた情報で、迅速な避難行動を取ることが、自身の命を守るための鍵となります。

**テレビ~いちばん身近で手軽な方法~**  
 NHK地上放送1チャンネルのデータ放送(dボタン)では、常にニュースや気象情報、災害に関する情報を見ることができます。日頃からデータ放送を活用し、どのような情報が入手できるか確認しておきましょう。(詳しくは三川町防災ガイドブックP9をご確認ください)

**防災行政無線から~避難情報をお知らせ~**  
 町が「警戒レベル4 避難指示」などの避難情報を発令するときは、サレンを鳴らし町内一斉放送でお知らせします。防災行政無線が聞き取りにくかった場合は **☎0235-68-0120** で確認できます。

**スマートフォン~NHK ONEニュース防災~**  
 災害情報のほか、全国のニュースや天気予報などをいつでもどこでも確認できます。

**スマートフォン~Yahoo!防災速報~**  
 町では、ヤフー株式会社と災害時の情報発信などに関する協定を締結しています。

**LINE(ライン)**  
 三川町ではLINEで定期的な行政情報やイベント情報などを配信しています。災害に関する情報なども随時提供することとしておりますので、ぜひ「友だち追加」をお願いします。QRコードを読み取るか、ID (@mikawa-town) で検索してください。

**SNS(ソーシャルネットワークサービス) ~facebook, Instagram ~**  
 災害時は防災情報を発信します。

**気象庁~キキクル(危険度分布)~**  
 大雨による土砂災害、浸水害、洪水災害の危険度が、地図上でリアルタイムに色分けされて表示される情報です。大雨の際に身の安全を確保するための避難判断に役立ちます。

**緊急速報メール**  
 町が避難情報を発令したときに、緊急速報メールが送信されます。(緊急速報メールサービスを提供している会社のみ。)

## 災害への備え2

### 非常持出品

- ☑水
- ☑食品
- ☑防災用ヘルメット・防災ずきん
- ☑衣類・下着
- ☑レインウェア
- ☑紐なしのスニーカー
- ☑懐中電灯
- ☑携帯ラジオ
- ☑予備電池・携帯充電器
- ☑マッチ・ろうそく
- ☑救急用品
- ☑使い捨てカイロ
- ☑ブランケット
- ☑車手
- ☑洗面用具
- ☑歯ブラシ・歯磨き粉
- ☑タオル
- ☑ペン・ノート
- ☑マスク
- ☑手指消毒用アルコール
- ☑石けん・ハンドソープ
- ☑ウェットティッシュ
- ☑体温計
- ☑貴重品

一緒に持ち出そう!!

### 備蓄はローリングストックで

日常で食べているものを消費しながらストックする「ローリングストック」

蓄える→食べる→補充することを繰り返しながら常に一定量の食品を備蓄する方法をローリングストックといいます。

ふだん食べているカップめんや缶詰、インスタント味噌汁など少し多めに買い置き、賞味期限の古いものから消費し、食べたらその分を買い足すだけです。